

Regione Piemonte
Città Metropolitana di Torino

Comune di Marentino

COMPLESSO MONPLAISIR

Legge Regionale 56/77, artt. 38, 39 e 40

PIANO PARTICOLAREGGIATO

Area di trasformazione di PRG "FrP" Monplaisir

IL SINDACO: Bruno Corniglia

IL SEGRETARIO GENERALE: Dott. Salvatore Mattia

IL RESPONSABILE DEL PROCEDIMENTO: Arch. Luca Maria Fasano

PROPONENTE:

IPI
Via Nizza 262/59, Lingotto
10126 Torino

PROGETTO:

SMA PROGETTI
Corso Moncalieri, 56
10133 Torino

VERSIONE	DATA	OGGETTO
1	marzo 2021	Progetto Piano Particolareggiato

TITOLO ELABORATO:

Progetto di massima delle OO.UU. primarie e relativi allacciamenti

NUMERO ELABORATO: **2.6.1**

base: rilievo

SCALA: **1:1.000**

Rete della fognatura

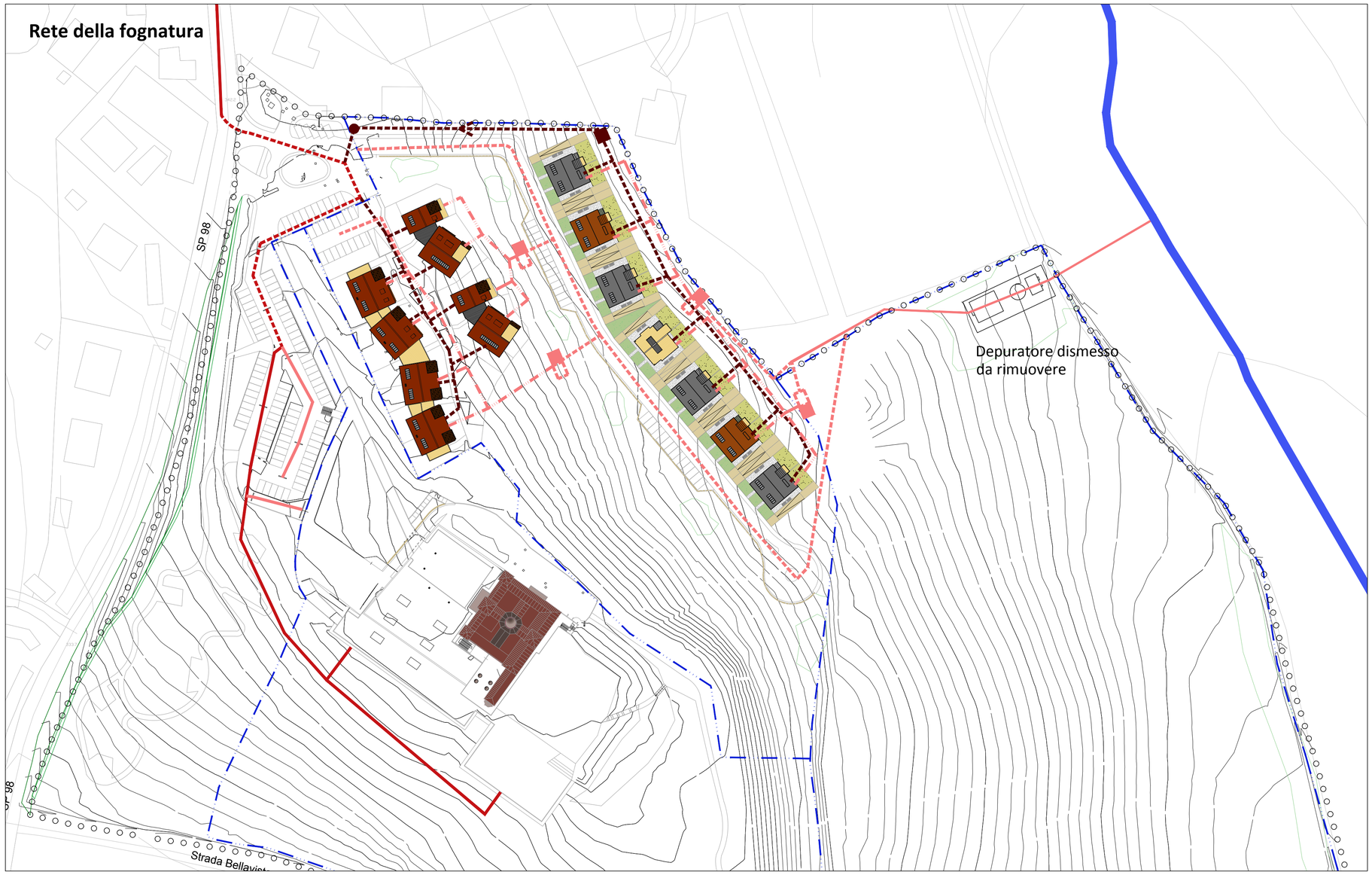

Rete dell'illuminazione

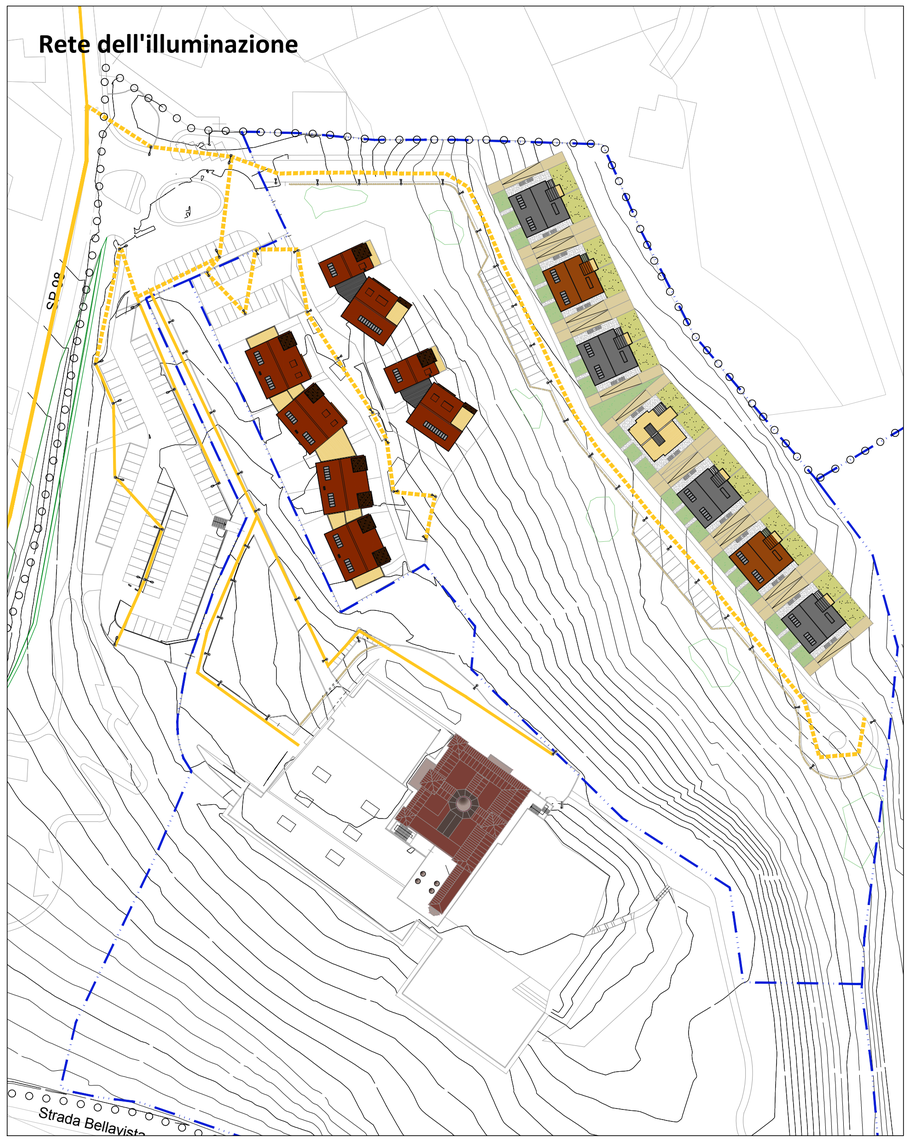

Rete forniture (acquedotto, gas, telefonica ed elettrica)

Legenda

- area di Trasformazione FrP
  ST= 217.258 mq
- Perimetro dei comparti del Piano Particolareggiato
- Rio Oriano

Rete fognatura in progetto

- Rete fognaria acque miste
- Rete fognaria acque bianche
- Rete fognaria acque bianche accoppiata con tratti in pressione per il riutilizzo delle stesse
- Vasche di raccolta acque piovane
- Stazione di rilancio
- Rete fognaria acque nere
- Tratto rete fognaria in pressione

Rete fognatura esistente

- Rete fognaria acque miste
- Rete fognaria acque bianche

Nota 1:
Rete di raccolta acque piovane per le superfici impermeabili di nuova costruzione - computate caditoie in quantità corrispondente ad 1 ogni 200 mq di superficie.

Nota 2:
La rete fognaria delle acque bianche è ipotizzata con annesse vasche di raccolta, alllo scopo di riutilizzare le medesime acque per l'irrigazione, tramite stazioni di rilancio e condutture in pressione.

Rete illuminazione in progetto

- Rete illuminazione

Rete illuminazione esistente

- Rete illuminazione

Rete forniture in progetto

- Rete acquedotto
- Rete gas
- Rete telecomunicazioni
- Rete elettrica

Rete forniture esistente

- Rete acquedotto
- Rete gas
- Rete telecomunicazioni
- Rete elettrica